

Выписка из Единого государственного реестра недвижимости об основных характеристиках и зарегистрированных правах на объект недвижимости
Сведения об основных характеристиках объекта недвижимости

В Единый государственный реестр недвижимости внесены следующие сведения:

Земельный участок			
<small>(вид объекта недвижимости)</small>			
Лист № <u>3</u> Раздела <u>1</u>	Всего листов раздела <u>1</u> : <u>3</u>	Всего разделов: <u>3</u>	Всего листов выписки: <u>3</u>
18.12.2017		Кадастровый номер: 46:15:072002:4	

Номер кадастрового квартала:	46:15:072002
Дата присвоения кадастрового номера:	18.12.2017
Ранее присвоенный государственный учетный номер:	данные отсутствуют
Адрес:	установлено относительно ориентира, расположенного в границах участка. Почтовый адрес ориентира: Курская область, р-н Медвенский, Китаевский сельсовет
Площадь:	164000 +/- 3543 кв. м
Кадастровая стоимость, руб.:	683880
Кадастровые номера расположенных в пределах земельного участка объектов недвижимости:	данные отсутствуют
Категория земель:	Земли сельскохозяйственного назначения
Виды разрешенного использования:	Для сельскохозяйственного производства
Статус записи об объекте недвижимости:	Сведения об объекте недвижимости имеют статус "актуальные"
Особые отметки:	образование земельного участка 10.10.2017 17/105ю 770 Муниципальное образование "Китаевский сельсовет" Медвенского района Курской области, в лице Администрации Китаевского сельсовета Медвенского района Курской области
Получатель выписки:	Муниципальное образование "Китаевский сельсовет" Медвенского района Курской области

Государственный регистратор прав	Т.И. Гурова
<small>(полное наименование должности)</small>	<small>(инициалы, фамилия)</small>



Земельный участок			
<small>(вид объекта недвижимости)</small>			
Лист № <u>1</u> Раздела <u>2</u>	Всего листов раздела <u>2</u> :	Всего разделов: <u>3</u>	Всего листов выписки: <u>3</u>
18.12.2017			
Кадастровый номер:		46:15:072002:4	

1. Правообладатель (правообладатели):	1.1.	Муниципальное образование "Китаевский сельсовет" Медвенского района Курской области.
2. Вид, номер и дата государственной регистрации права:	2.1.	собственность, 46:15:072002:4-46/016/2017-1, 18.12.2017 г.
3. Документы-основания:	3.1.	Решение собственника об утверждении проекта межевания от 11.11.2017 г.; Решение собственника о выделе земельного участка от 10.10.2017 г.; Решение Медвенского районного суда Курской области от 08.12.2016 г. Дело №2-361-16
4. Ограничение прав и обременение объекта недвижимости:		не зарегистрировано
5. Сведения о наличии решения об изъятии объекта недвижимости для государственных и муниципальных нужд:		данные отсутствуют
6. Сведения об осуществлении государственной регистрации прав без необходимого в силу закона согласия третьего лица, органа:		данные отсутствуют

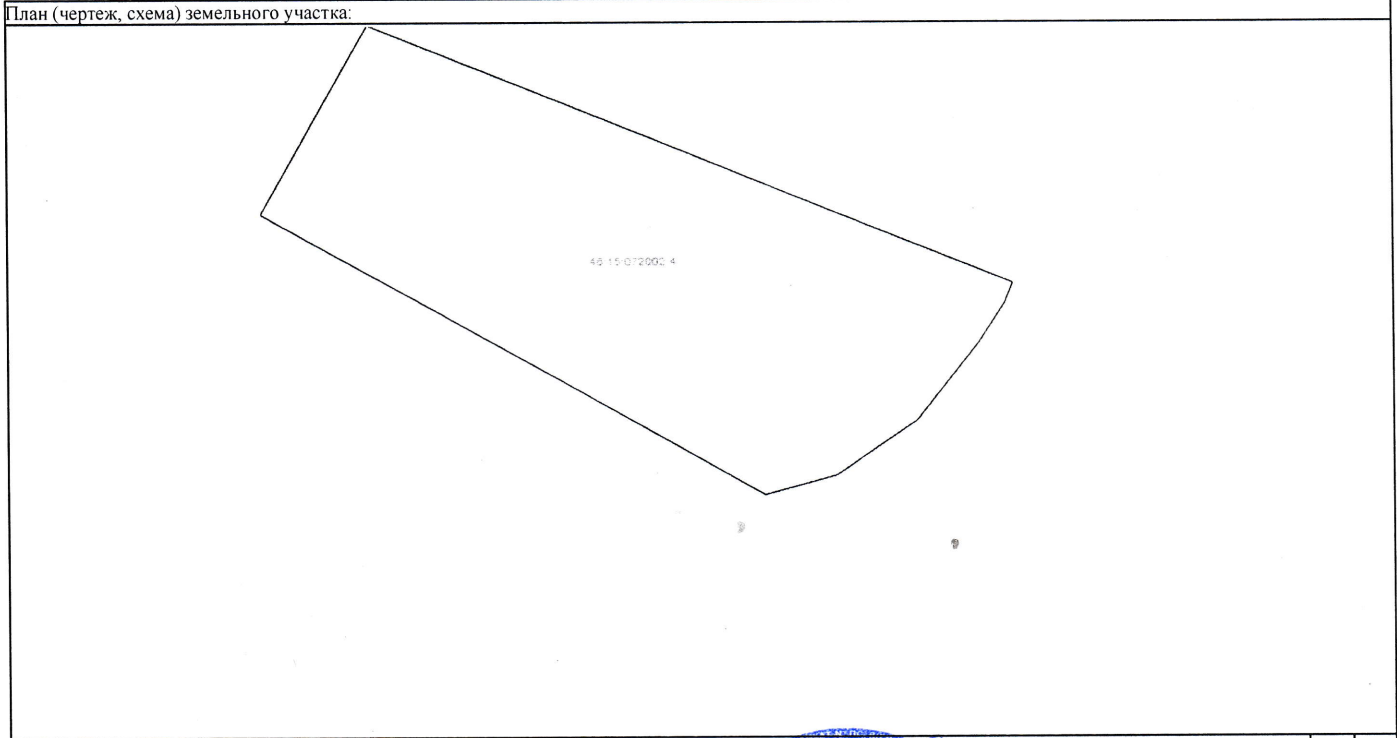
Государственный регистратор прав		Т.И.Гурова
<small>(полное наименование должности)</small>	<small>(подпись)</small>	<small>(инициалы, фамилия)</small>



Выписка из Единого государственного реестра недвижимости об основных характеристиках и зарегистрированных правах на объект недвижимости

Описание местоположения земельного участка

Земельный участок			
<small>(вид объекта недвижимости)</small>			
Лист № <u>1</u> Раздела <u>3</u>	Всего листов раздела <u>3</u> : <u>1</u>	Всего разделов: <u>3</u>	Всего листов выписки: <u>3</u>
18.12.2017			
Кадастровый номер:		46:15:072002:4	



Масштаб 1: _____ Условные обозначения: _____

Государственный регистратор прав	И.И. Гурова
<small>(полное наименование должности)</small>	<small>(инициалы, фамилия)</small>



Выписка из Единого государственного реестра недвижимости об основных характеристиках и зарегистрированных правах на объект недвижимости
Сведения об основных характеристиках объекта недвижимости

В Единый государственный реестр недвижимости внесены следующие сведения:

Земельный участок			
<small>(вид объекта недвижимости)</small>			
Лист № <u>3</u> / Раздела <u>1</u>	Всего листов раздела <u>1</u> : <u>3</u>	Всего разделов: <u>3</u>	Всего листов выписки: <u>3</u>
18.12.2017		Кадастровый номер: 46:15:072004:43	
Номер кадастрового квартала:	46:15:072004		
Дата присвоения кадастрового номера:	18.12.2017		
Ранее присвоенный государственный учетный номер:	данные отсутствуют		
Адрес:	установлено относительно ориентира, расположенного в границах участка. Почтовый адрес ориентира: Курская область, р-н Медвенский, Китаевский сельсовет		
Площадь:	247000 +/- 4349 кв. м		
Кадастровая стоимость, руб.:	1029990		
Кадастровые номера расположенных в пределах земельного участка объектов недвижимости:	данные отсутствуют		
Категория земель:	Земли сельскохозяйственного назначения		
Виды разрешенного использования:	Для сельскохозяйственного производства		
Статус записи об объекте недвижимости:	Сведения об объекте недвижимости имеют статус "актуальные"		
Особые отметки:	образование земельного участка 10.10.2017 17/105ю 770 Муниципальное образование "Китаевский сельсовет" Медвенского района Курской области, в лице Администрации Китаевского сельсовета Медвенского района Курской области		
Получатель выписки:	Муниципальное образование "Китаевский сельсовет" Медвенского района Курской области		
Государственный регистратор прав			Т.И.Гурова
<small>(полное наименование должности)</small>			<small>(инициалы, фамилия)</small>



Выписка из Единого государственного реестра недвижимости об основных характеристиках и зарегистрированных правах на объект недвижимости
Сведения о зарегистрированных правах на объект недвижимости

Земельный участок			
(вид объекта недвижимости)			
Лист № <u>1</u> Раздела <u>2</u>	Всего листов раздела <u>2</u> :	Всего разделов: <u>3</u>	Всего листов выписки: <u>3</u>
18.12.2017		Кадастровый номер: <u>46:15:072004:43</u>	

1. Правообладатель (правообладатели):	1.1. Муниципальное образование "Китаевский сельсовет" Медвенского района Курской области.
2. Вид, номер и дата государственной регистрации права:	2.1. собственность, 46:15:072004:43-46/016/2017-1, 18.12.2017 г.
3. Документы-основания:	3.1. Решение собственника о выделе земельного участка от 10.10.2017 г.; Решение Медвенского районного суда Курской области от 08.12.2016 г. Дело №2-361-16; Решение собственника об утверждении проекта межевания от 11.11.2017 г.
4. Ограничение прав и обременение объекта недвижимости:	не зарегистрировано
5. Сведения о наличии решения об изъятии объекта недвижимости для государственных и муниципальных нужд:	данные отсутствуют
6. Сведения об осуществлении государственной регистрации прав без необходимого в силу закона согласия третьего лица, органа:	данные отсутствуют

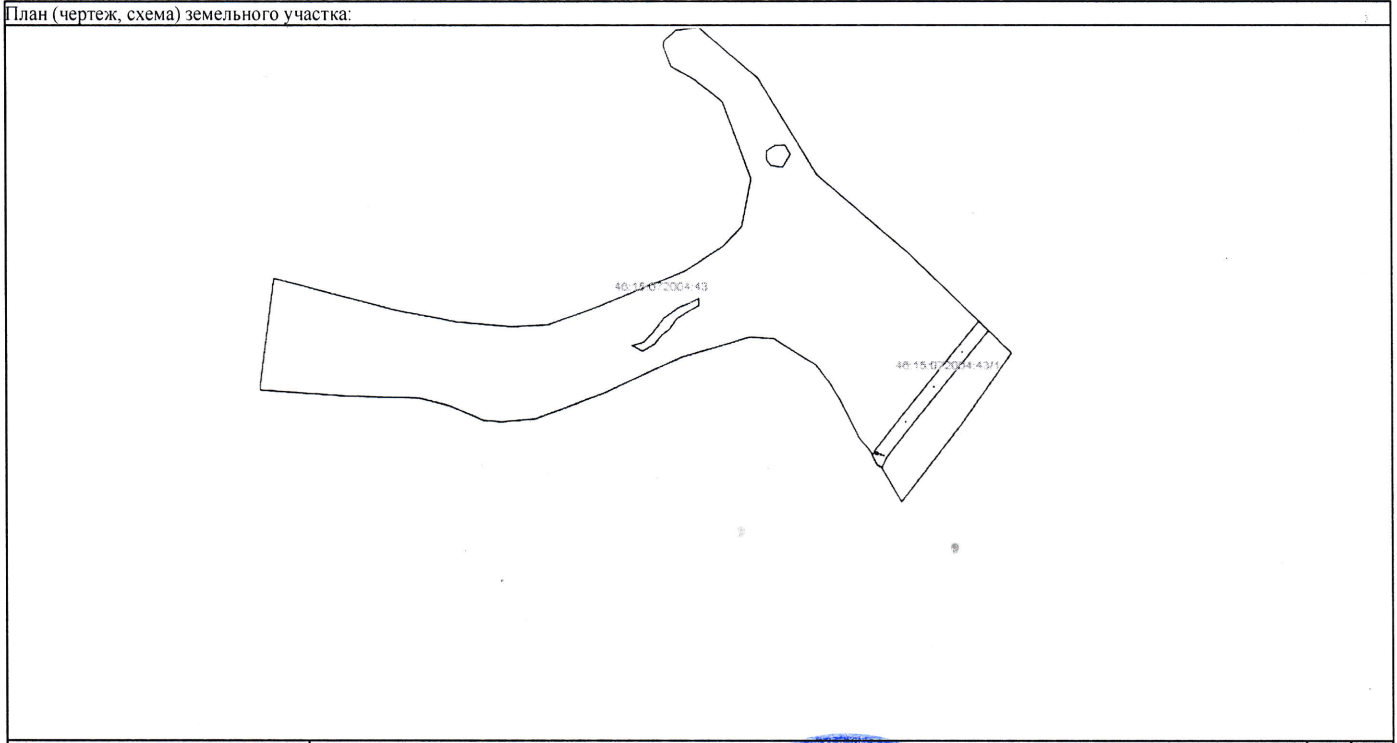
Государственный регистратор прав	Т.И. Гурова
(полное наименование должности)	(инициалы, фамилию)



Выписка из Единого государственного реестра недвижимости об основных характеристиках и зарегистрированных правах на объект недвижимости

Описание местоположения земельного участка

Земельный участок			
<small>(вид объекта недвижимости)</small>			
Лист № <u>1</u> Раздела <u>3</u>	Всего листов раздела <u>3</u> : <u>1</u>	Всего разделов: <u>3</u>	Всего листов выписки: <u>3</u>
18.12.2017			
Кадастровый номер:		46:15:072004:43	



Масштаб 1: _____ Условные обозначения: _____

Государственный регистратор прав	Д.И.Гурова
<small>(полное наименование должности)</small>	<small>(инициалы, фамилия)</small>



М.П.

Выписка из Единого государственного реестра недвижимости об основных характеристиках и зарегистрированных правах на объект недвижимости
Сведения об основных характеристиках объекта недвижимости

В Единый государственный реестр недвижимости внесены следующие сведения:

Земельный участок			
<small>(вид объекта недвижимости)</small>			
Лист № <u>1</u> / Раздела <u>1</u>	Всего листов раздела <u>1</u> : <u>1</u>	Всего разделов: <u>3</u>	Всего листов выписки: <u>1</u>
18.12.2017		46:15:072004:44	
Кадастровый номер:		46:15:072004:44	

Номер кадастрового квартала:	46:15:072004
Дата присвоения кадастрового номера:	18.12.2017
Ранее присвоенный государственный учетный номер:	данные отсутствуют
Адрес:	установлено относительно ориентира, расположенного в границах участка. Почтовый адрес ориентира: Курская область, р-н Медвенский, Китаевский сельсовет
Площадь:	353500 +/- 5202 кв. м
Кадастровая стоимость, руб.:	1474095
Кадастровые номера расположенных в пределах земельного участка объектов недвижимости:	данные отсутствуют
Категория земель:	Земли сельскохозяйственного назначения
Виды разрешенного использования:	Для сельскохозяйственного производства
Статус записи об объекте недвижимости:	Сведения об объекте недвижимости имеют статус "актуальные"
Особые отметки:	Граница земельного участка состоит из 2 контуров. образование земельного участка 10.10.2017 17/105ю 770 Муниципальное образование "Китаевский сельсовет" Медвенского района Курской области, в лице Администрации Китаевского сельсовета Медвенского района Курской области
Получатель выписки:	Муниципальное образование "Китаевский сельсовет" Медвенского района Курской области

Государственный регистратор прав	Т.И.Гурова
<small>(полное наименование должности)</small>	<small>(инициалы, фамилия)</small>



Выписка из Единого государственного реестра недвижимости об основных характеристиках и зарегистрированных правах на объект недвижимости
Сведения о зарегистрированных правах на объект недвижимости

Земельный участок			
<small>(вид объекта недвижимости)</small>			
Лист № <u>1</u> Раздела <u>2</u>	Всего листов раздела <u>2</u> :	Всего разделов: <u>3</u>	Всего листов выписки: <u>5</u>
18.12.2017		Кадастровый номер: 46:15:072004:44	

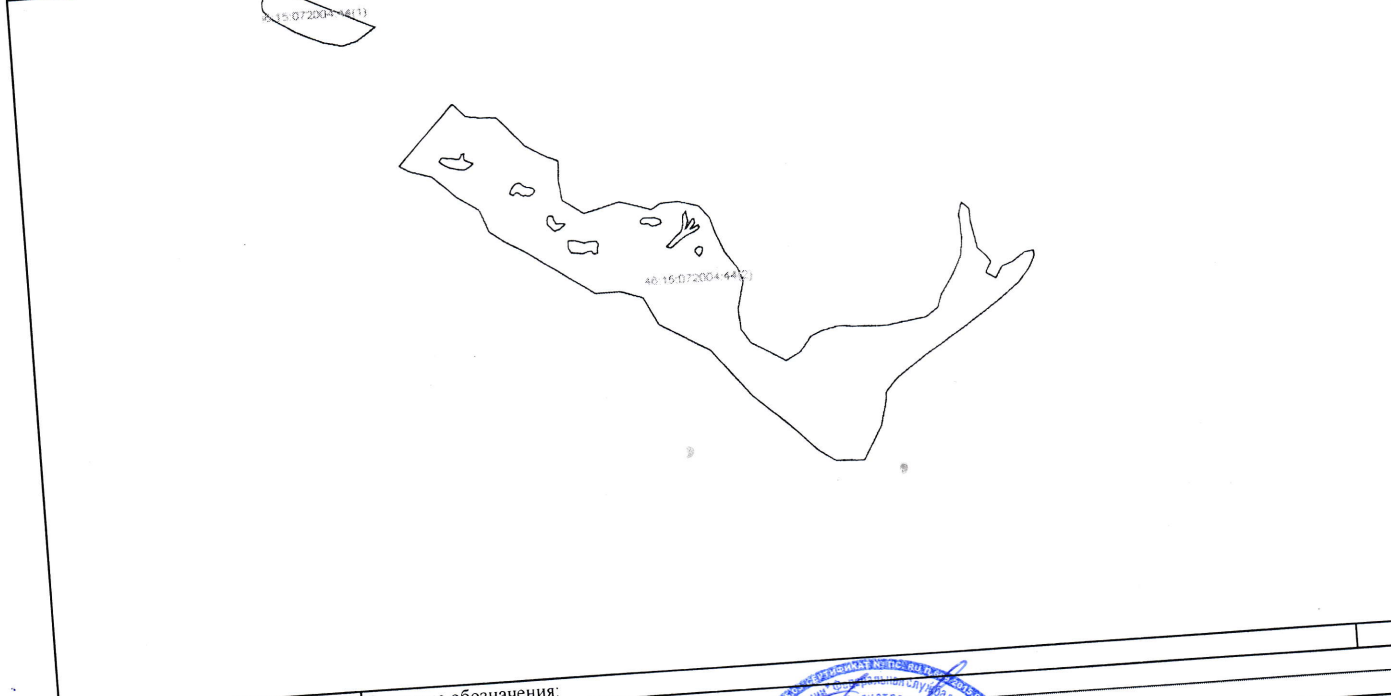
1. Правообладатель (правообладатели):	1.1. Муниципальное образование "Китаевский сельсовет" Медвенского района Курской области.
2. Вид, номер и дата государственной регистрации права:	2.1. собственность, 46:15:072004:44-46/016/2017-1, 18.12.2017 г.
3. Документы-основания:	3.1. Решение собственника о выделе земельного участка от 10.10.2017 г.; Решение Медвенского районного суда Курской области от 08.12.2016 г. Дело №2-361-16; Решение собственника об утверждении проекта межевания от 11.11.2017 г.
4. Ограничение прав и обременение объекта недвижимости:	не зарегистрировано
5. Сведения о наличии решения об изъятии объекта недвижимости для государственных и муниципальных нужд:	данные отсутствуют
6. Сведения об осуществлении государственной регистрации прав без необходимого в силу закона согласия третьего лица, органа:	данные отсутствуют
Государственный регистратор прав	Т.И.Гурова
<small>(полное наименование должности)</small>	<small>(инициалы, фамилия)</small>



Выписка из Единого государственного реестра недвижимости об основных характеристиках и зарегистрированных правах на объект недвижимости
Описание местоположения земельного участка

Земельный участок		(вид объекта недвижимости)	Всего листов выписки: <u>5</u>
Лист № <u>1</u> Раздела <u>3</u>	Всего листов раздела <u>3</u> : <u>1</u>	Всего разделов: <u>3</u>	
18.12.2017	Кадастровый номер:		46:15:072004:44

План (чертеж, схема) земельного участка:



Масштаб 1:	Условные обозначения:	Г.И.Гурова	(инициалы, фамилия)
Государственный регистратор прав			
(полное наименование должности)			



Выписка из Единого государственного реестра недвижимости об основных характеристиках и зарегистрированных правах на объект недвижимости

Сведения об основных характеристиках объекта недвижимости

В Единый государственный реестр недвижимости внесены следующие сведения:

Земельный участок	
<small>(вид объекта недвижимости)</small>	
Лист № <u>1</u> Раздела <u>1</u>	Всего листов раздела <u>1</u> : _____
<u>11.12.2017</u>	Всего разделов: _____
Кадастровый номер:	<u>46:15:071802:2</u>
Номер кадастрового квартала:	<u>46:15:071802</u>
Дата присвоения кадастрового номера:	<u>11.12.2017</u>
Ранее присвоенный государственный учетный номер:	<u>данные отсутствуют</u>
Адрес:	<u>установлено относительно ориентира, расположенного в границах участка. Почтовый адрес ориентира: Курская область, р-н Медвенский, Китаевский сельсовет</u>
Площадь:	<u>577800 +/- 6651 кв. м</u>
Кадастровая стоимость, руб.:	<u>2340090</u>
Кадастровые номера расположенных в пределах земельного участка объектов недвижимости:	<u>данные отсутствуют</u>
Категория земель:	<u>Земли сельскохозяйственного назначения</u>
Виды разрешенного использования:	<u>Для сельскохозяйственного производства</u>
Статус записи об объекте недвижимости:	<u>Сведения об объекте недвижимости имеют статус "актуальные"</u>
Особые отметки:	<u>Граница земельного участка состоит из 3 контуров, образование земельного участка 10.10.2017 17/106ю 770 Муниципальное образование "Китаевский сельсовет" Медвенского района Курской области, в лице Администрации Китаевского сельсовета Медвенского района Курской области</u>
Получатель выписки:	<u>Муниципальное образование "Китаевский сельсовет" Медвенского района Курской области</u>
Государственный регистратор прав	<u>О.В.Гусева</u>
<small>(полное наименование должности)</small>	<small>(инициалы, фамилия)</small>



Выписка из Единого государственного реестра недвижимости об основных характеристиках и зарегистрированных правах на объект недвижимости
Сведения о зарегистрированных правах на объект недвижимости

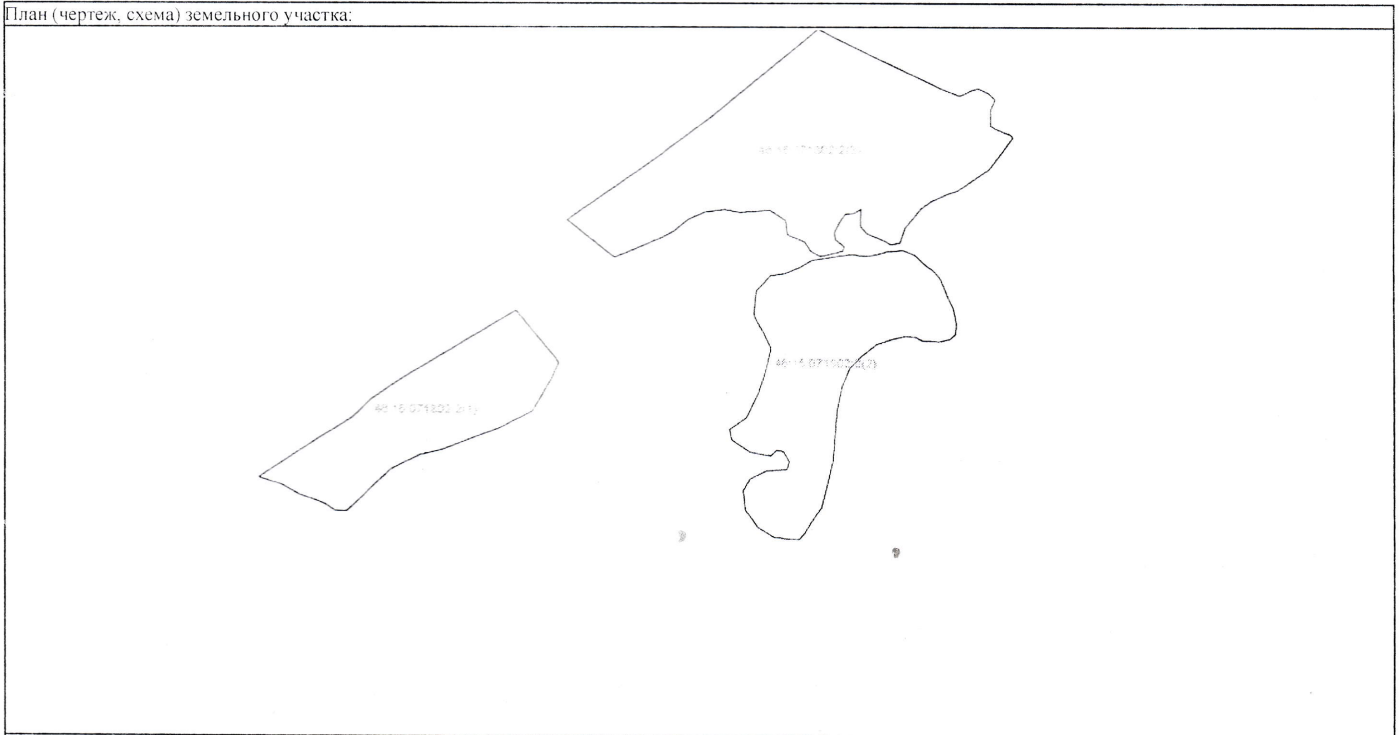
Земельный участок	
<small>(вид объекта недвижимости)</small>	
Лист № _____ Раздела <u>2</u>	Всего листов раздела <u>2</u> : _____
Всего разделов: _____	
Всего листов выписки: _____	
11.12.2017	
Кадастровый номер: <u>46:15:071802:2</u>	
1. Правообладатель (правообладатели):	1.1. Муниципальное образование "Китаевский сельсовет" Медвенского района Курской области.
2. Вид, номер и дата государственной регистрации права:	2.1. собственность, 46:15:071802:2-46/016/2017-1, 11.12.2017 г.
3. Документы-основания:	3.1. Решение собственника о выделе земельного участка от 10.10.2017 г.; Решение собственника об утверждении проекта межевания от 11.11.2017 г.; Решение Медвенского районного суда Курской области от 29.12.2016 г. Дело №2-383-16
4. Ограничение прав и обременение объекта недвижимости:	не зарегистрировано
5. Сведения о наличии решения об изъятии объекта недвижимости для государственных и муниципальных нужд:	данные отсутствуют
6. Сведения об осуществлении государственной регистрации прав без необходимого в силу закона согласия третьего лица, органа:	данные отсутствуют
Государственный регистратор прав <small>(полное наименование должности)</small>	О.В. Гусева <small>(инициалы, фамилия)</small>



Выписка из Единого государственного реестра недвижимости об основных характеристиках и зарегистрированных правах на объект недвижимости


Описание местоположения земельного участка

Земельный участок			
<small>(вид объекта недвижимости)</small>			
Лист №	Раздела <u>3</u>	Всего листов раздела <u>3</u> :	Всего разделов: _____
11.12.2017		Всего листов выписки: _____	
Кадастровый номер:		46:15:071802:2	



Масштаб 1:	Условные обозначения:		
------------	-----------------------	--	--

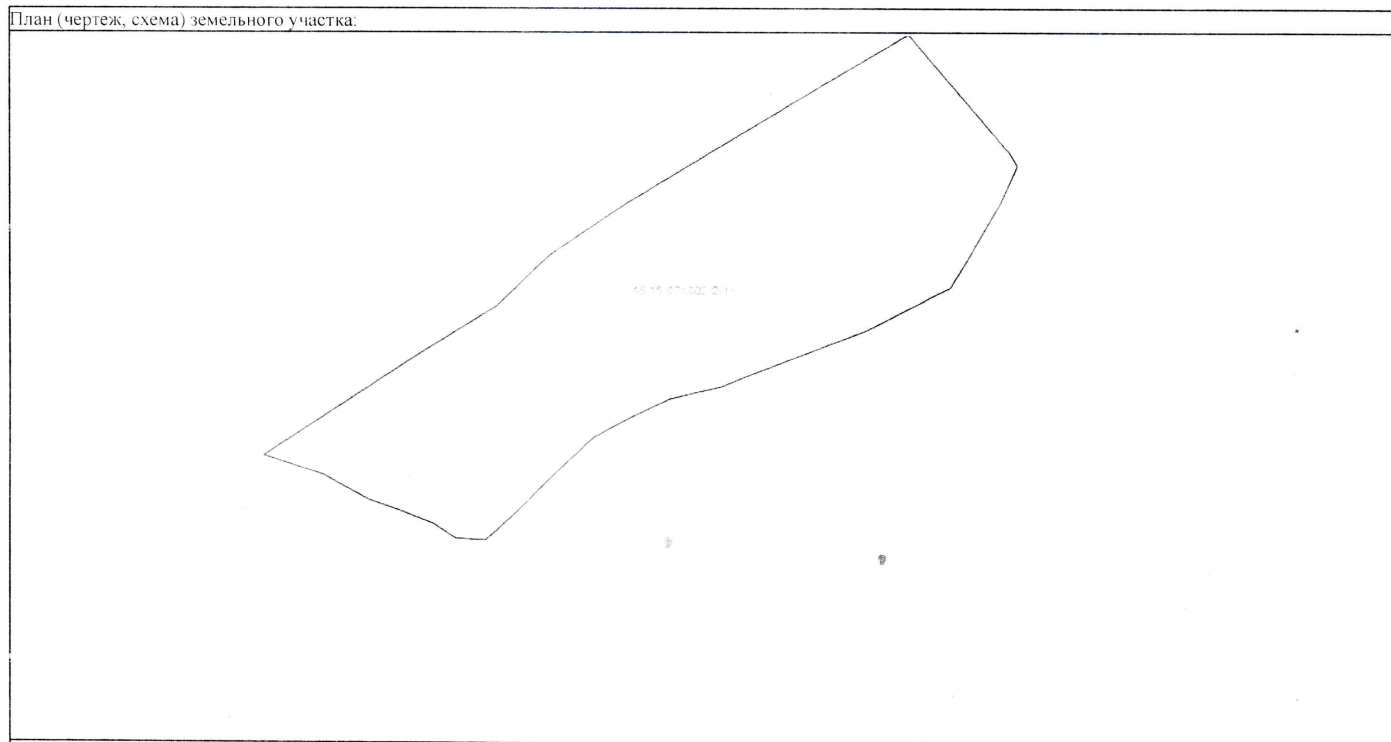
Государственный регистратор прав	О.В.Гусева
<small>(полное наименование должности)</small>	<small>(инициалы, фамилия)</small>



Выписка из Единого государственного реестра недвижимости об основных характеристиках и зарегистрированных правах на объект недвижимости

Описание местоположения земельного участка

Земельный участок			
(код объекта недвижимости)			
Лист №	Раздела <u>3</u>	Всего листов раздела <u>3</u> :	Всего разделов: _____
11.12.2017		Всего листов выписки: _____	
Кадастровый номер:		46:15:071802:2	



Масштаб 1:	Условные обозначения
------------	----------------------

Государственный регистратор прав	О.В.Гусева
<small>(полное наименование должности)</small>	<small>(инициалы, фамилия)</small>



Управление Федеральной службы государственной регистрации, кадастра и картографии по Курской области (Управление Росреестра по Курской области)


(полное наименование органа регистрации прав)

Раздел 1

Выписка из Единого государственного реестра недвижимости об основных характеристиках и зарегистрированных правах на объект недвижимости
Сведения об основных характеристиках объекта недвижимости

В Единый государственный реестр недвижимости внесены следующие сведения:

Земельный участок	
<small>(тип объекта недвижимости)</small>	
Лист № <u> </u> Раздела <u>1</u>	Всего листов раздела <u>1</u> : <u> </u>
14.12.2017	Всего разделов: <u> </u>
Кадастровый номер:	46:15:000000:614
Номер кадастрового квартала:	46:15:000000
Дата присвоения кадастрового номера:	14.12.2017
Ранее присвоенный государственный учетный номер:	данные отсутствуют
Адрес:	установлено относительно ориентира, расположенного в границах участка. Почтовый адрес ориентира: Курская область, р-н Медвенский, Китаевский сельсовет
Площадь:	859300 +/- 8111 кв. м
Кадастровая стоимость, руб.:	3901222
Кадастровые номера расположенных в пределах земельного участка объектов недвижимости:	данные отсутствуют
Категория земель:	Земли сельскохозяйственного назначения
Виды разрешенного использования:	Для сельскохозяйственного производства
Статус записи об объекте недвижимости:	Сведения об объекте недвижимости имеют статус "актуальные"
Особые отметки:	Граница земельного участка состоит из 4 контуров. 770 10.10.2017 17/107ю образование земельного участка
Получатель выписки:	Муниципальное образование "Китаевский сельсовет" Медвенского района Курской области
Государственный регистратор прав	О.В.Гусева
<small>(полное наименование должности)</small>	<small>(инициалы, фамилия)</small>



Выписка из Единого государственного реестра недвижимости об основных характеристиках и зарегистрированных правах на объект недвижимости
Сведения о зарегистрированных правах на объект недвижимости

Земельный участок		(вид объекта недвижимости)	
Лист №	Раздела <u>2</u>	Всего листов раздела <u>2</u> :	Всего разделов: _____
14.12.2017		46:15:000000:614	
Кадастровый номер:			
1. Владелец (владельцы):	1.1.	Муниципальное образование "Китаевский сельсовет" Медвенского района Курской области.	
2. Вид, номер и дата государственной регистрации права:	2.1.	собственность, 46:15:000000:614-46/016/2017-1, 14.12.2017 г.	
3. Документы-основания:	3.1.	Решение собственника о выделе земельного участка от 10.10.2017 г.; Решение собственника об утверждении проекта межевания от 11.11.2017 г.; Решение Медвенского районного суда Курской области от 29.12.2016 г. Дело №2-360-16	
4. Ограничение прав и обременение объекта недвижимости:	не зарегистрировано		
5. Сведения о наличии решения об изъятии объекта недвижимости для государственных и муниципальных нужд:	данные отсутствуют		
6. Сведения об осуществлении государственной регистрации прав без необходимого в силу закона согласия третьего лица, органа:	данные отсутствуют		
Государственный регистратор прав		О.В.Гусева	
(полное наименование должности)		(инициалы, фамилия)	



Выписка из Единого государственного реестра недвижимости об основных характеристиках и зарегистрированных правах на объект недвижимости

Описание местоположения земельного участка


Земельный участок			
(вид объекта недвижимости)			
Лист №	Раздела <u>3</u>	Всего листов раздела <u>3</u> :	Всего разделов: _____
14.12.2017		Всего листов выписки: _____	
Кадастровый номер:		46:15:0050006:614	

План (чертеж, схема) земельного участка:

Масштаб 1: _____

Условные обозначения: _____

Государственный регистратор прав		О.В.Гусева
(полное наименование должности)		(инициалы, фамилия)



Выписка из Единого государственного реестра недвижимости об основных характеристиках и зарегистрированных правах на объект недвижимости
Сведения об основных характеристиках объекта недвижимости

В Единый государственный реестр недвижимости внесены следующие сведения:

Земельный участок			
(вид объекта недвижимости)			
Лист №	Раздела 1	Всего листов раздела 1:	Всего разделов:
11.12.2017			
Кадастровый номер:		46:15:091004:3	
Номер кадастрового квартала:		46:15:091004	
Дата присвоения кадастрового номера:		11.12.2017	
Ранее присвоенный государственный учетный номер:		данные отсутствуют	
Адрес:		установлено относительно ориентира, расположенного в границах участка. Почтовый адрес ориентира: Курская область, р-н Медвенский, Китаевский сельсовет	
Площадь:		189000 +/- 3804 кв. м	
Кадастровая стоимость, руб.:		858060	
Кадастровые номера расположенных в пределах земельного участка объектов недвижимости:		данные отсутствуют	
Категория земель:		Земли сельскохозяйственного назначения	
Виды разрешенного использования:		Для сельскохозяйственного производства	
Статус записи об объекте недвижимости:		Сведения об объекте недвижимости имеют статус "актуальные"	
Особые отметки:		770 17/108ю 10.10.2017 образование земельного участка Муниципальное образование "Китаевский сельсовет" Медвенского района Курской области	
Получатель выписки:		Муниципальное образование "Китаевский сельсовет" Медвенского района Курской области	
Государственный регистратор прав		О.В.Гусева	
(полное наименование должности)		(инициалы, фамилия)	



Выписка из Единого государственного реестра недвижимости об основных характеристиках и зарегистрированных правах на объект недвижимости
Сведения о зарегистрированных правах на объект недвижимости

Земельный участок			
<small>(вид объекта недвижимости)</small>			
Лист №	Раздела <u>2</u>	Всего листов раздела <u>2</u> :	Всего разделов: _____
11.12.2017		Всего листов выписки: _____	
Кадастровый номер:		46:15:091004:3	

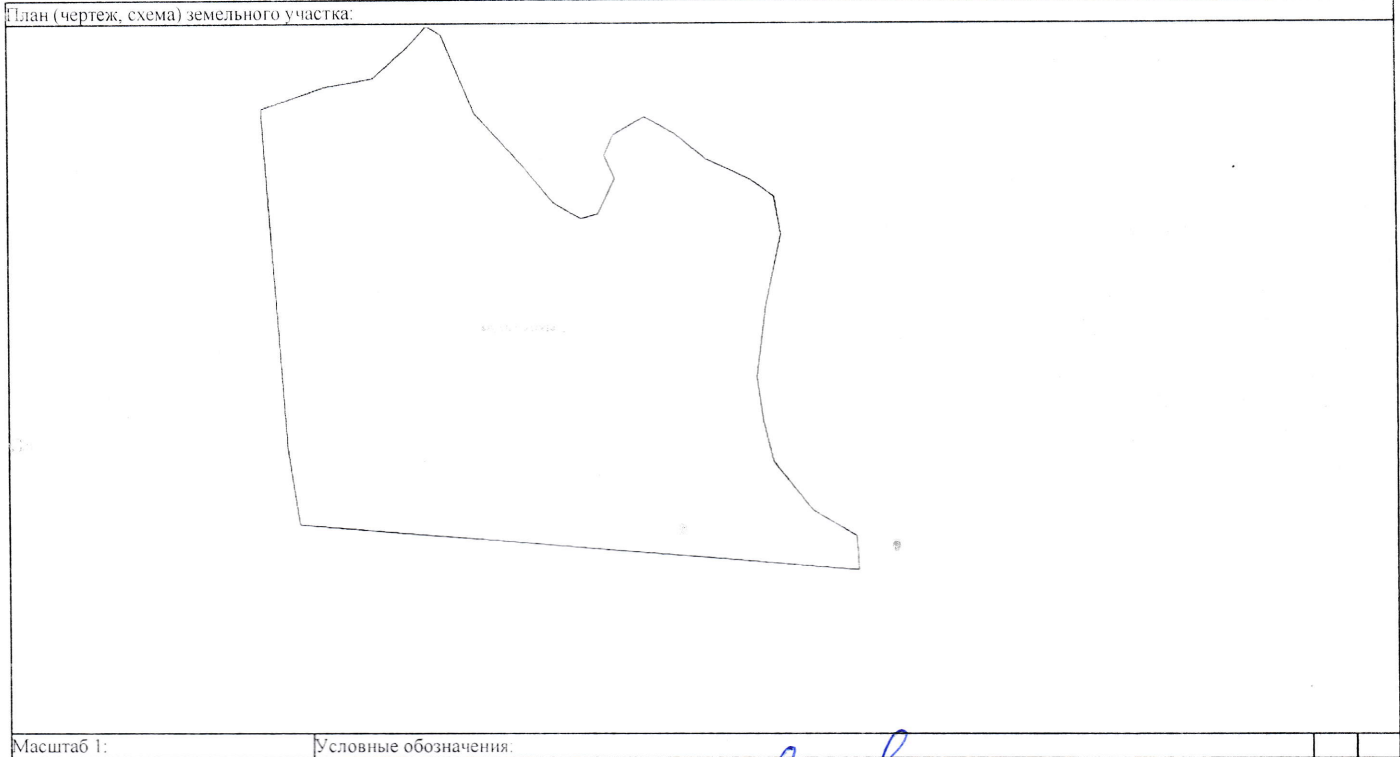
1. Правообладатель (правообладатели):	1.1. Муниципальное образование "Китаевский сельсовет" Медвенского района Курской области.
2. Вид, номер и дата государственной регистрации права:	2.1. собственность, 46:15:091004:3-46/016/2017-1, 11.12.2017 г.
3. Документы-основания:	3.1. Решение собственника об утверждении проекта межевания от 11.11.2017 г.; Решение собственника о выделе земельного участка от 10.10.2017 г.; Решение Медвенского районного суда Курской области, Дело №2-343-16 от 16.12.2016 г.
4. Ограничение прав и обременение объекта недвижимости:	не зарегистрировано
5. Сведения о наличии решения об изъятии объекта недвижимости для государственных и муниципальных нужд:	данные отсутствуют
6. Сведения об осуществлении государственной регистрации прав без необходимого в силу закона согласия третьего лица, органа:	данные отсутствуют

государственный регистратор прав		Ю.В.Гусева
<small>(подпись, наименование должности)</small>		<small>(инициалы, фамилия)</small>



Выписка из Единого государственного реестра недвижимости об основных характеристиках и зарегистрированных правах на объект недвижимости
Описание местоположения земельного участка

Земельный участок			
<small>(вид объекта недвижимости)</small>			
Лист № <u> </u> Раздела <u>3</u>	Всего листов раздела <u>3</u> : <u> </u>	Всего разделов: <u> </u>	Всего листов выписки: <u> </u>
11.12.2017			
Кадастровый номер:		46:15:091004:3	



Масштаб 1:	Условные обозначения:		
------------	-----------------------	--	--

Государственный регистратор прав		О.В.Гусева
<small>(полное наименование должности)</small>		<small>(инициалы, фамилия)</small>

